










РЕПИНО  
ПРИОЗЕРСК  
ВЫБОРГ

ТУРИСТСКАЯ СХЕМА

# РЕПИНО – ПРИОЗЕРСК – ВЫБОРГ

## ТУРИСТСКАЯ СХЕМА

-  **ПРИОЗЕРСК**  
Белоостров
-  **ТАУРНА**
-  **Котово**
-  **Горьке**
-  **Главные безрельсовые дороги**
-  **Прочие безрельсовые дороги**
-  **Гостиницы и зона приезжих**
-  **Туристские базы**
-  **Автотурбазы**

### АДРЕСА ГОСТИНИЦ, ТУРИСТСКИХ БАЗ И АВТОТУРБАЗ

**РЕПИНО.** Туристская база, Приморский проспект, 14. Автотурбаза, Кленовая ул., 9.

**ЗЕЛЕНОГОРСК.** Гостиница „Северная Ривьера“. Туристская база, Приморский проспект, 90.

**РОЩИНО.** Гостиница, Советская ул., 57.

**ЦВЕЛОДУБОВО.** Нахимовская туристская база — в 300 м от Цвелодубова на берегу Нахимовского озера.

**СОСНОВО.** Дом приезжих, Советская ул.

**ПРИОЗЕРСК.** Гостиница, Советская ул., 6. Туристская база, В 5 км от Приозерска в н. п. Ярво.

**ВЫБОРГ.** Гостиница „Выборг“, Ленинградский проспект, 19. Туристская база, Садовая ул., 6/9.

**ЛОСЕВО.** Туристская база, Приозерский район, станция Лосево



Выборг. Выборгский замок XIII в. В XVI в. башня замка была перестроена.



Выборг. Памятник финским красногвардейцам, расстрелянным белогвардейцами и немецкими интервентами в 1918 г.



Репино „Пенати“, музей-усадьба И.Е.Репина.



Приозерск. Здание конца XIX в. в Новой крепости (ныне санаторий).



Пристань на реке Вуокса в поселке Горы.



На бурной протоке реки Вуоксы по пути к поселку Мельниково



Западный берег Ладожского озера



**ГЛАВНОЕ УПРАВЛЕНИЕ ГЕОДЕЗИИ И КАРТОГРАФИИ  
ПРИ СОВЕТЕ МИНИСТРОВ СССР  
МОСКВА 1968**

**ВТОРОЕ ИЗДАНИЕ**

Схема составлена и оформлена Научно-редакционной  
картосоставительской частью ГУГК в 1966 г.

Редактор Журавлева В.С. Художник Володин С.А.

Технический редактор Сарычева Р.А.

Подписана к печати 30.IX.68г. Формат бумаги 72×108 Объем 1/2 пл.

Т- 13771 Заказ 28 Тираж 160 000

Фабрика №5

Технический редактор Соболева Л. Н.

Б-1153