

# ЗЕМЛЯ ОТЦЫ И ДЕДИ

Михаил ВАСИЛЬЕВ



Одна из гипотез утверждает, что территория северо-западной части нашей страны освободилась от ледника примерно 12 тысяч лет назад. В связи с колебаниями почвы изменился рельеф этих мест, образовались острова, появилась суша. Произошло отделение морей Балтийского от Белого. Ладожское и Онежское озера не соединялись рекою Свирь, не было и реки Невы. Излишняя вода Ладоги изливалась через реку Вуоксу в Финский залив в районе г. Выборга. Последующие землетрясения привели к подъему северных берегов Ладожского и Онежского озер, произошло затопление южных берегов. Река Вуокса стала впадать в Ладожское озеро. Воды Онежского озера образовали реку Свирь, впадающую в Ладожское озеро. Уровень воды в Ладоге поднялся на 15-17 метров. Из этого озера вода нашла выход в Финский залив, образовав русло реки Невы. Нева понизила уровень воды в озере на 7-8 метров и сохраняет его до настоящего времени. Образование дельты Невы произошло значительно позднее, так

князей Бравлин, идя не на север, а в «греки», повоевал их колонии в Крыму от Херсонеса до Керчи и «с многою силою» подступил к Сурожу (Судак). Здесь он был крещен Филаретом, занимавшим архиепископскую кафедру с 787 года до начала IX века. Крещением славянского князя, Византия признавала его заслуги и силу его войска, что было престижным. Находясь на водном пути «из варяг в греки», селение Ладога и

ворона осталась презираемой птицей, о которой в «Слове о полку Игореве», написанном в 1187 или в начале 1188 года, сказано: «И не часто враны грахт (каркают) трупы себе деляче». В начале XI века князь Новгород, а затем Кира, Ярослав Мудрый сближается со шведским королевским двором. Вступив в брак с принцессой Ингигердой (Ириной), дарит ей г. Ладогу и его земли. Эти земли, названные именем княгини «Ингерманландией», она передала в управление своему дяде, брату короля Швеции. Этот наместник (посадник) имел свою дружину, обязан был «оборонять землю Ярослава Мудрого от язычников» — варягов, финских и чудских племен, собирать доходы и различные пошлины.

ми и голландскими послами. Однако стремление карельской знати к независимости привело к тому, что в 1270 году земля Карелии была включена в состав Новгородской волости. В 1278 году новгородцы и суздальцы во время похода на Корелу, как указано в летописи, «взя землю их на шит». В то время граница владений Новгорода с финским племенем емь, платившем дань до 1250 года, проходила от Финского залива западнее современного г. Выборга на 100 км, далее по реке Кюмене в направлении на север, на середину побережья Ботнического залива. В 1293 году в Эвренейском погосте шведы, захватив остров, строят крепость — замок Выборг. С его постройкой был закрыт выход к морю для важнейшего Вуоксинского торгового пути и подчинены земли погостов: Эврема, Саволакс и Якис. Эвренейский погост, где жили карелы Эвремейна (Эвремейна), граничил по реке Сестре с Корбосельским погостом Ижорской земли.

граница тогда проходила: «а развод и межа: от моря река Сестра, от Сестре мох, среди мха гора, оттоле Сая река, от Сая солнечный камень...» и так, через перечисленные одиннадцать пунктов, до «Каяна моря» — Ботнического залива. Название «Сестра» река не имеет единого мнения. В статье «Сестрорецк тезка Суздаль» (г. Ленинградский рабочий № 35, 2.09.1983 г.) С. Халиков доказывает это название словом «смородина». Переведа его на языки: карельский — «Сеструой», вепский — «Сестринад», мордовский — «Шуктору», мерянский — «Суштал», он утверждает, что словом «Суштал» был назван город Суздаль (1024 год). А «Сестрорецк» — это фонетическая и лексическая калька с финского «Систерйоки», т. е. «Смородинная река». Вместе с тем, приведенные выше порубежные знаки Ореховского договора указывают на единый, общий источник двух рек-сестер — это «мох» (болото), в центре которого находится «гора» (возвышенность). Живущие здесь карельские племена одну из рек, впадающих в Вуоксу, назвали Сая, а другую, впадающую в Финский

## 1. В ГЛУБИНЕ ВЕКОВ

как еще в XIII веке местность к северу от Пулковских высот упоминалась в летописи, как край моря. Летописец Нестор, описывая путь «из варяг в греки», не упоминает реку Неву. Он указывает, что «великое озеро Нево» выходит устьем к Варяжскому морю. Озеро Нево, а позднее как озеро Ладога (фин. Альдога — возмущающаяся) упоминается в древних скандинавских сагах и в торговых договорах Новгорода с ганзейскими городами.



Земля Приладожья и Карельского перешейка была заселена в IV—III тысячелетиях до нашей эры племенами финно-угорской языковой группы. В районе Сестрорецка стоянки человека каменного века археологи обнаружили в 1915 году на улице 4-я Тарховская (археолог А. Штокальберг) и в 1916 году на сопке (Зеленой горке) у Глиняного ручья за озером Разлив (археологи М. Рудановский и Г. Сосновский). Здесь были найдены: кремневые скребки и наконечники для стрел, битый кварц, раздробленные кости животных, уголь, зола и части глиняных сосудов, украшенных зубчатым чеканом. В 1935 году в двухстах метрах от этой стоянки житель поселка Разлив В. Н. Панкратов нашел каменный топор. На Сосновой горе, находящейся недалеко от устья реки Черной, впадающей в озеро Разлив, была найдена третья стоянка доисторического человека. Там же, в 1905-1907 г.г., археолог С. Гамченко обнаружил и изучил ряд курганных захоронений VIII—IX вв. Тогда же он на территории Сестрорецка, Курорта, Дибунов, Тарховки и Разлива обнаружил и нанес на карту местности 237 курганов и древний поселок, относящийся к VIII—IX векам. Поселок был обнаружен на берегу старого русла реки Сестры (район улицы 1-го Мая и начала улиц Коммунаров и Морской, (так называемая Бочага).

800-850 годах формируется в центр торговли и ремесла, языческого мольбища и пункт провоза дани. Наиболее крупным поселением славян становится Новгород, упоминаемый летописью под 859 годом, как административный центр ильменских славян. В Ладоге и Новгороде вели торговлю славяне, карелы, ижора, чудь, балты и скандинавы. В 880 году Новгородский князь Олег воссоединил Киевскую землю в единое государство — Киевскую Русь. С 882 года этот князь, как указывает первая Новгородская летопись, «нача города ставити и установи дани словенам, кривичам и мери и устави варягам дань даяти от Новгорода гривен 300 на лето мира деля».



Киевская Русь, получая дань от многих народов, платила варягам за покой и мир, за возможность вести войну против Византии. Однако набеги скандинавов продолжались. Одна из исландских саг рассказывает, что в 997 году норвежский князь Эрик совершил нападение на земли Гардарики (страна городов), осадил и взял «крепость Альдейгаборг» (Ладогу) убило много народа, а крепость разрушил и сжег. Разорил ее окрестности и захватил много добра. Набеги норманнских дружин на земли славян несли им разорение, рабство и смерть. Грабители и их эшпамена с изображением ворон, священных птиц бога Одина, вызывали у славян чувство ненависти. Шли враги, враны (болг. ворны), воры, варяги. Это название сохранилось в памяти народа. А

Начиная с 1142 года, разорительные походы шведов на Новгородские земли были причиной многих войн. В то время русское государство, ослабленное феодальной раздробленностью, а с 1240 года и татаро-монгольским игом, мужественно отставало прибалтийские владения от шведов и немцев. Победа князя Александра Невского (1220-1263) над шведами в 1240 году на реке Неве и над немецкими рыцарями в 1242 году на льду Чудского озера обеспечили установление и развитие торговли Новгорода с европейскими странами. В 1260 году для русских, немецких и голландцев Карелия в торговом отношении считалась как «нейтральная территория». Это положение было оговорено и в договоре, заключенном в начале 1270 года между Новгородом, немецки-

Корбосельский погост занимал территорию от Лахты на восток до Токосовского озера, включая Волкисарский (Белоостровский) приход и часть Токосовского, на северо-западе с Куйвошским погостом и по реке Сестре до моря, по берегу моря до Лахты. В настоящее время часть земель Корбосельского и Эвренейского погостов Новгорода находится в границах Сестрорецкого района. Для охраны земель Карельского перешейка Новгород нанял служилого князя — кормщика. В 1307-1308 г.г. им был Тверской князь Борис Константинович. О его службе в летописи сказано: «И он Корелу всю истерял и за немца загонял».

Стремление шведов захватить Карельский перешеек, берега Невы и Ладожского озера заставило новгородцев, руководимых великим Московским князем Юрием Даниловичем, являвшимся и князем Новгорода, в 1323 году «в стане зареком на острове Ореховом поставиша город» — крепость Орешек. В этой крепости, осенью того же года, был заключен мирный договор Руси со Швецией. По договору шведам перешли погосты: Саволакс (земли вокруг озера Сайма), Якис (часть земель за рекой Вуоксой) и Эврема (часть земель от р. Сестры по берегу Финского залива с г. Выборгом). Государственная



залив, Сизарйоки — Сестра река. Ореховский договор предусматривал сохранение части (половины) феодальной собственности, принадлежавшей карелам и захваченной шведами еще в 1295 году. Получение доходов с земель, находящихся за рубежом на расстоянии более 100 км (вокруг г. Выборга), приводило к многократным вооруженным столкновениям, как на границе, так и в местах, указанных в договоре.

В 1337 году карелы, во главе с везодой Валитом, представителем родовой знати, подняли мятеж в Кореле (г. Приозерск). Перебили новгородских и ладожских куштов, а крепость сдали шведам. Новгородцы направили войско, 8 июля 1337 года начали осаду крепости и принудили ее сдать.

События того времени нашли отражение в берестяной грамоте, найденной в Новгороде в 1957 году № 286, датируемой 1338-1339 г.г., «Корельский данник», собирающий дань на Карельском перешейке и по всему шведскому рубежу. Григорий сообщает другому данщику: «...а ты ходи не бойся мир взяли на старой меже князя Юрия... Памятную записку возьми, как собирали прошлогодние дани. Возьми и мои...»

На рубеже XIV—XV в.в. в поселке Терваеки (г. Зеленогорск) Эвренейского погоста насчитывалось «26 строений, грубых срубов, крытых кусками древесной коры». (Продолжение на 5-й стр.)





# ЗЕМЛЯ



# ОТЧИНЫ И ДЕДИНЫ

## ● К 275-ЛЕТИЮ СЕСТРОРЕЦКА

**Н**ОВГОРОДСКАЯ боярская республика в 1478 году вошла в состав Московского государства. В личное владение Ивана III (1440-1505) перешли земли бывшего новгородского посадника Василия Селезня, владевшего Васильевским островом и частью земель Корбосельского погоста. В этом же погосте московский боярин Яков Захаринич (родоначальник царей Романовых) стал хозяином вотчины, ранее принадлежавшей новгородскому боярину Василию Анашьну.

Потеря самостоятельности Новгородом, конфискация земель бояр и товаров иностранных и местных купцов, привели к упадку торговли России с западными странами.

Швеция, чтобы возобновить выгодную торговлю с Россией, разрешает купцам г. Выборга в устье реки Сестры открыть рынок приграничной торговли, названный Сестербек (швед. Сестры ручей; территория пансионата «Дюны»).

Согласно писцовым книгам 1500 года в Ореховском уезде Волдской пятини, куда входил и Корбосельский погост, насчитывалось 20 сел, 1274 деревни и 3030 дворов, по преимуществу с русским населением. В этом погосте на реке Сестре, на «немецком рубеже», на Волкосоре (белый остров) находилась оброчная волость Великого князя Ивана Грозного. «В этой волости деревень 14, а дворов в них 21, а людей в них 24, а обж у них 17, а сох шесть без трети сохи. А Великого князя оброк положено на ту волостку за хлеб и за мелкого доход и за наместничий корм полчетверти рубля с гривною и десять денег. А новые пошлыны на те обжи на Рождество: ключнику с обжи деньга Новгородская, на Велик день (Пасха) деньга Московская, на Петров день — тоже и всего за год 2 гривны и шесть денег».

Деревня этой волости Мердуса (Мертуть у Белоострова) выплачивала оброк: «Деревня Мердуса Стехно Максимов, Сменко Дмитриев, сын его Васко, сеют ржи

четыре коробы, а сена косят 30 копен, обжа. А нового доходу денег 2 гривны и 2 деньга, два барана, две бочки пива, полтора коробы овса, пяток льну, а из хлеба...»

В окладной книге за 1500 год в Корбосельском погосте кроме деревень указаны «село Лахта» и «село Лисичье на Корине Носу» (Лисий Нос). Запустили деревни — разорились: Гиментово, Кондово на Волкосаре, Павлово на Волкосаре, Кириково.

Новгородская летопись за 1544 год сообщает: «Зимой вооруженные поселяне Ореховского уезда вторглись в Эвренейский округ,



потом на Тераеки (г. Зеленогорск) лучшую деревню округа, состоящую из 40 дворов, разграбили ее и увели с собой весь скот».

Оценивая положение крестьян, отошедших от Новгорода к шведам по договору 1322 года, король Густав I в 1555 писал: «Да и бедность здесь между крестьянами так велика, что им даже есть нечего, и ежели когда понадобится употребить их против неприятеля, то большая часть из них ударится в бега, и потом с голоду начнут воровать и грабить».

В 1572 году в период Ливонской войны (1558-1589 г.г.) через Корбосельский и Эвренейский погосты прошли войска Ивана IV, состоящие из татар и нагайцев. Идя против шведов, находящихся в центральной Финляндии, они разоряли население русских, карельских и финских деревень, добывая продукты питания и фураж. 20 июля 1576 года на реке Сестре начались переговоры о мире

между Московским государством и Швецией. Было заключено перемирие на два года, от 20 июля 1575 года до 20 июля 1577 года с условием, чтобы «русским не воевать Финляндии, а шведам Карелии и Ингерманландии».

По Плюсскому договору 1583 года Россия вынуждена была оставить за собой лишь крепость Орешек, приневские берега и побережье Фижского залива от Стрельны до Лисьего Носа. Крестьяне оккупированных земель содержали шведских солдат, расквартированных по 5 человек на каждые два двора. За пахотную землю платили один рубль деньгами, 5 бочек муки, 4 бочки хмеля, 9 бочек овса и полбочки пшеницы.

В результате войны со Швецией в 1590-1593 гг. Россия вернула ранее утраченные крепости и земли.

В соответствии с заключенным Тявзинским договором была установлена граница по межовой записи от 14 октября 1595 года: «По старым письменам, на острове в море, который зовется Ратусари (о. Котлин), восточная часть принадлежит России, а западная Выборгскому лену; с русской стороны лежит на берегу большой треугольный камень с новым крестом, потом моховые болота и берега с двумя ветлами, далее круглый камень, на котором иссечен крест, до двух камней с крестами, оттуда до Саделътена (шв. камень-седловина) и через залив до большого камня с иссеченными на нем крестом, лежащим при устье реки Сестры».

В январе 1607 года царь Василий Шуйский (1606-1610) в «Ответной грамоте» шведскому королю писал: «Ты писал послати на съезд на Сестрею реку наших великих послов на срок на Лаврентьев день (10 августа) установленный мир утвердить». Шуйский согласился на встречу послов в Иван-городе, заявив при этом, что «на Сестре реке на пустом месте для чего съезжались мимо городов и мимо прежние обычаи».

Внутренняя борьба московского боярства вокруг русского престола, польская и шведская интервенция привели к тому, что Россия вынуждена была в 1617 году заключить со Швецией Столбов-

ский договор. Почти на 100 лет Россия теряла Ингрию, часть Карелии, крепости Корелу, Копорье, Ивангород, Орешек, Ям и выход к Балтийскому морю.

В 1618 году земли Ореховского уезда и Карельского перешейка правительство Швеции передало в личное владение полководцу Я. Делагарди, действующему на территории России в пользу Швеции в 1607-1613 годах.

В 1634 году на Карельском перешейке шведы создали Ниенское пробство Ингерманландии. Купцы города Ниона, возникшего на месте торгового центра русских Усть-Охта, заселенным в начале XVI века «непашенными людьми» сосредоточили почти всю торговлю с Россией. В 1638 году на месте торгового центра Систербек они открыли ярмарку. Однако правительство отменило ее, усмотрев в этом нарушение привилегий, предоставленных купцам г. Выборга.

В 1661 году Россия и Швеция заключили Кардисский договор,



предусматривающий переселение русского и карельского населения с оккупированных земель в Россию. Освободившиеся земли заняли переселенцы из Финляндии.

К концу XVII века в юго-западной части Карельского перешейка были деревни: Тераеки, Лисий Нос и Лахта. А по дороге от реки Сестры в сторону построенной Шведами крепости Ниеншанц: Манкулово, Аккази (Листила), Алакуле, Волкосаре (Белый остров), Мертуть (Смерден), Редикуле (Товастхоф) и другие.

(Продолжение следует)  
Рисунки В. Махова



# ЗЕМЛЯ ОТЧИЧ И ДЕДИЧ

Михаил ВАСИЛЬЕВ



Восемнадцатый век, овеянный славными деяниями царя Петра, открыл новую страницу отечественной истории. Возвращение земель «Отчиич и дедич» и водных путей Балтийского моря были главной целью Петра I (1672—1725). Россия начала Северную войну против Швеции (1700—1721 гг.). В дневнике военных действий Петра I летом 1703 года записано: «Его Царское Величество от Петербурха ходил с двумя полками гвардии, да с четырьмя драгунскими против генерала шведского Кронюрта, которого у реки Сестры стоящего нашли и хотя неприятель через переправу жестко боролся и непрестанно из тридцати пушек стрелял, однако ж бывший тогда в авангарде полковник драгунский Рен с драгунами несмотря на тою жесткою стрельбу, от него через реку от мосту отбили и переправу овладели и многих побили, а с остальными он, Кронюрт, ретировался к Выборгу».

В мае 1703 года началось строительство Санкт-Петербурга, будущей столицы Российского государства, и крепости Кронштадт. Строилась Адмиралтейская верфь и предприятия, обеспечивающие армию оружием и боеприпасами, а морской флот — снаряжением.

пичного трехэтажного дворца с до- мовой церковью для Петра I.

В XVIII веке от Лахты до устья реки Сестры по побережью Финского залива существовали три места, названных «Дубками»: ближние (Лахта), средние (Лисий Нос) и дальние (Сестрорецк). Название «Дубки» дали растущие дубы вдоль побережья. В настоящее время их, в возрасте от 350 до 550 лет, сохранилось около двух десятков. Строительство ближних и средних Дубков относится к 1722, 1725 гг.

В соответствии с Указом от 22

рег моря напротив дворца укрепи- ли сваями и подняли его. Он служил пристанью для прибывающих судов. Построенная гавань была ограждена камнем. Длина ее составляла 300 метров, ширина 100 метров. Восточнее дворца был построен маяк.

На Петровских заводах (г. Петрозаводск) изготавливались трубы для того, чтобы в парке Дальних Дубков «фонтаны действовать могли против Петергофского». Вода для них должна была поступать из водоема, созданного плотиной на реке Сестре. Уровень воды в искусственном озере, названном Разливом, был выше 8 метров уровня Финского залива. Однако, строительство фонтанов было отложено. Вода озера была использована для вращения водоналивных колес механизмов строящегося завода. От дворца к заводу была проложена дорога длиной 2,5 км (Дубковское шоссе).

27 января 1724 года в присутствии Петра I завод и дворец были освящены епископом Феофаном, от же для дворцовой церкви подарил икону св. Николая, пожалованную из Троицкого Собора. Тогда же Петр принял рапорт командира завода полковника Матвея Вырубова о том, что первые 47 оружейников приступили к работе. В числе многих распоряжений императора командиру завода было предписано для оружейников «построить изб шестьдесят». С этого времени началось строительство слобод (улиц) поселка.

Поселок строился между дорогой, связывающей С.-Петербург с Выборгом (ул. Володарского) и озером Разлив, вдоль слобод в направлении с северо-востока на юго-запад. Начинаясь он от озера (напротив административного здания) и заканчивался местом, на котором сейчас находится книжный магазин.



К 1726 году было построено: домов для офицеров—одноэтажных 2, двухэтажных 1, домов для мастеровых «о четырех жильях» 25, односемейных домов 70, деревянная церковь Петра и Павла. Построенный ниже плотины завод имел: 17 «деревянных и мазанковых» фабрик (цехов), оснащенных 28-ю водоналивными колесами, 10 магазинов и кладовых. Пороховой завод имел 15 мастерских и мельниц.

В соответствии с Указом Петра I летом 1724 года в Сестрорецк прибыло 457 переселенцев — рабочих с женами и детьми для работы на заводе и постоянного места жительства. Их привезли с Петровских заводов Олонечского края. Для строительства пороховых заводов из Адмиралтейства прибыло 116 рабочих и 15 рабочих с Ижорских заводов. «Для заведения шкиперского дела» прибыло 20 кузнецов с Тярнецких заводов и Ладужской якорной кузницы.

Документы не сохранили полного списка фамилий и имен первых рабочих завода и жителей поселка. Однако некоторых, начавших работать и жить в Сестрорецке с 1724 года можно назвать: ствольный заварщик Потап Федотов, багнетный ковщик Иван Иванов сын Егоров — сын мастерового, Архип Иванов сын Пивоваров — сын мастерового, заонежанин кузнец якорной мастерской Максим Артемьев «оний Максим обучен ковать всякие железные машины против моделей и пушечные кованые станки, большие якоря», Фаддей Федоров сын Федоров из рекрут, Тимофей Андреев сын Харламов — сын мастерового, Андрей Яковлев сын Баренев — сын мастерового, Мартын Григорьев сын Леонов — сын мастерового, Маркел Комельцов — кузнец, священник Мефодий Степанов.

В конце 1724 года в поселке появились «вольные» торговцы и рыбаки. Рабочие завода и их семьи считались военными поселенцами. Рабочие обязаны были отработать на заводе 25 лет.

Они подчинялись командиру завода. Без его разрешения никто не мог поселиться, построить дом, уехать на другое место жительства. Заслушивание и провинности военный суд приговаривал их к наказаниям: сечь розгами, прутьями и «кошками» (плеть с несколькими хвостами), клеймить и отправлять гребцами на галеры.

Тяжелое положение рабочих и их семей, вызванное низкой оплатой труда с 12-часовым рабочим днем в сутки, привели к тому, что летом 1725 года ствольные заварщики объявили администрации, что работать не будут, так как «от недачи жалования помирают с голоду». На требование рабочих Сенат обязал Адмиралтейскую коллегия «выдать продовольствие мастеровым людям безо всякого задержания, чтобы оные служители от крайней необходимости своей нужды не учинили бегов и не померли с голоду».

В 1725 г. семейным рабочим отвели по 6 десятин земли под огород и сенокос. Огороды находились к востоку от поселка на берегу озера. Сенокосные угодья были за озером, на лесных полянах и по берегам реки Черной до Дибунского болота.

Жители поселка, называемого «Сестрорецкие заводы», а в конце 18 века — Сестрорецком, работая на Оружейном заводе изготавливали: кортики и шпалеты офицерские, ружья солдатские, шпаги, инструменты, лекарские инструменты, свирели (воен. оркестр),

гвозди, якоря, скрбы, проволоку и листовую медь для обшивки судов. Производили литье чугуна и переработку его на сталь и железо. Работали также у мехового производства (для дутья горнов). Пороховой завод изготавливал порох.

К заводу было приписано 4600 крестьян Кивеновского и Новошерхского кирхешпилей (приходов) Выборгского уезда. Они вме-



сто подушной подати — 74 коп., обязаны были на эту сумму отработать на заводских работах и дополнительно выплатить оброк казне по 40 копеек с души. Крестьяне рубили лес, выжигали уголь, добывали болотную руду и возили их к заводу. Работали на кирпичном заводе.

В. И. Ленин, характеризуя приемы управления Петра, подчеркивал, что «Петр ускорил перенимание западничества варварской Русью, не останавливаясь перед варварскими средствами борьбы против варварства». «Указы Петра, — писал А. С. Пушкин, — нередко жестоки, своенравны и кажутся писаны кнутом».

СМЕРТЬ Петра I (27 января 1725 года) обострила борьбу дворянских групп за власть. Премники Петра были не заинтересованы в продолжении его дел и всячески тормозили их. С 1728 года царский двор и правительственные учреждения переехали из Москвы и находились там по январь месяца 1732 года.

Петр II (1715—1730) в 1727 году указал «Как Дальние так и Средние Дубки и в оных каменный дом, прочее строение для поклажи подлежащих в Сестрорецким заводам материалов на магазинны принять в ведомство адмиралтейское, а из одного дому двери, панели, полы взять и взять в Санкт-Петербург в строящийся Императорского величества дом на Преображенском острове (Васильевский остров). Достроили это здание в середине XVIII века, приспособив его под нужды кадетского корпуса. Сейчас его занимает филологический факультет Государственного университета».

19 ноября 1731 года Адмиралтейская коллегия решила оставить на заводе 737 рабочих с детьми их, а 160 рабочих и их семьи направить на другие предприятия.

(Продолжение следует)  
Рисунки В. Махова

## 2. СОЗИДАТЕЛЬНЫЙ ВЕК ВОСЕМНАДЦАТЫЙ



В 1705 году на северо-восточном побережье Финского залива и по берегам устья реки Сестры находились русские войска. Здесь они строили гавань и готовились к походу на г. Выборг. Артиллеристы, охранявшие эти места, дали название местности Канонерка (фр. пушкарь). Окрестные земли вдоль побережья Финского залива были обследованы и нанесены на карту. 24 августа 1705 года адмирал Корнелиус Крейс докладывал Петру I: «увидел я.. также на той стороне к Сестре реке дубового дерева есть, что ко времени также пригодится».

13 июня 1710 года русские войска взяли г. Выборг, а 8 сентября г. Кексгольм (г. Приозерск). В 1713—1714 годах была освобождена южная Финляндия. После заключения Нейштадтского договора 30 августа 1721 года Россия вернула земли Ливонии, Эстонии, Ингерманландии и Карельского перешейка.

Выборгский и Кексгольмский округа составили Выборгскую губернию Ингерманландии. Для обслуживания почтовой дороги С.-Петербург — Выборг из России были переселены крестьяне, образовавшие села: Красное (п. Первомайское), Райвола (Рошино) и другие. Через Лахтинский залив была установлена платная переправа, которую обслуживали капитан и четыре солдата.

20 сентября 1714 года в 2-х километрах от устья реки Сестры, на берегу мыса, вдающегося в Финский залив, началось строительство «увеселительного дома» — кир-

декабря 1715 года на строительство Кронштадтской гавани выделялись люди пяти губерний. В течение 1716 года вели заготовку и подвозку материалов: Московской губерния — на Выборгской стороне, в 26 км от острова, Казанская и Нижегородская — по Черной реке, Архангелогородская — по взморью у Дубков и по реке Сестре, Азовская — на самом Котлине.

Активное строительство дворца в Дальних Дубках началось в 1719 г и продолжалось до 1724 года. Генеральный план Дальних Дубков, дворца, парка и морской гавани 14 марта 1722 года составил архитектор Ван Стефан Звигген. Чертежи дворца в Дальних Дубках и генеральный фасад со стороны моря архитектора Де Ваалья не были использованы, что подтверждает фиксационный план 1748 года.

Петр I лично наблюдал за строительством дворца и плотины на реке Сестре, а с 16 июня 1721 года «оружейных и прочих дел мануфактуры», а позднее — и порохового завода.

В начале 1722 года Петр I распорядился: «Понеже сего лета земляные работы производить в Стрельне, нет нужды того, что спуск станщи делать каменный, того ради там разве 100 человек оставить, а прочих всех, в Дубки послать понеже там zelo земляная работа сего лета».

На строительстве дворца и заводских помещений было занято более 1400 крепостных крестьян и 577 солдат Новгородского, Владимирского и Толбухина полков, присланных с острова Котлин.

За дворцом были откопаны каналы и пруд. Земля шла на отсыпку валов, ограждавших парк с севера и юга. В парке было посажено до 2000 деревьев, в том числе и плодовые. Растительный грунт привезли крестьяне окрестных деревень — по полусажени от 4301 двора. Бе-



# Сестрорецканин

КЛУБ  
ДРУЗЕЙ ГАЗЕТЫ  
Выпуск № 2 (7)



# ЗЕМЛЯ ОТЧИМ И ДЕДИМ



4 МАРТА 1732 года контора

Михаил Васильев

Сестрорецких заводов сообщила Адмиралтейству о том, что: *«имеющуюся при Дальних Дубках гавань и к ней для безопасного подъезду маяки от великих больших морских осенних погод водою разбил и каменя разбросало и остались в гаванном фундаменте камня по малому числу с водою вровень и пристанища и защипления в бывшую гавань за неимением маяков от лежащих под водою камней весьма трудно».* Императрица Анна Иоанновна на докладе Сената по этому вопросу написала: *«за неимением в них нужды оставить».*

В эти гавани находились приписанные к заводу речные парусные суда: «Лев», «Кот», «Кошка», «Мышь», «Артиллерийский», «Бригантина» и бот командира завода. Эти суда осуществляли основные перевозки сырья, материалов, продовольствия и готовой продукции, осуществляли связь с С.-Петербургом и Кронштадтом.

Дубковская гавань и гавань в устье реки Сестры в 1743-1745 годы ураганами и наплывами льда были разрушены. 10 лет они еще ремонтировались для перевозок, а с 1756 года исчезли навсегда.

году пороховой завод с мельничными жерновами, бегунами и материалами был переведен на Охтинский пороховой завод. Туда же были переселены и рабочие порохового дела.


Из документов Артиллерийского ведомства за 1746 год известно, что одновременно со строительством завода строился и дом для «главного командира завода» (у клуба завода). Первым в доме жил полковник Матвей Вырубов. *«Петр Великий, егда прибытие на те заводы из Дубков иметь изволил, кушал в оном доме в большом зале, что с приходу переднего крыльца на правой руке... а в 735-м и 736-м годах егда императрица Анна Иоанновна приезд иметь соизволила, с того времени именуется дворцом... а с января 31 сего 1746 года по определению оружейной канцелярии оное строение, что сгнило, переправить кровли перекрыть и содержать его впредь для жилья главному оных заводов командиру».*

Известно, что к приезду императрицы в этом доме было подготовлено 6 комнат. *«Передняя имела обои гарюные, разноцветные подобие перидских ковров, зал драпирован шелковой камчатной материей зеленого цвета; дверные и оконные занавеси из желтого атласа; диванная — обои штофные, ярко-желтого цвета, с белым травчатым узором в китайском вкусе, занавеси штофные палевого цвета; в уборной драпировка штофная палевая с белыми букетами роз; занавеси светло-голубые тофтные; фельдмаршальская — обои красные, каштановые с ярко-желтыми травчатыми узорами; камергерская — драпировка штофная полушелковая малинового цвета с белыми букетами роз, дверные занавеси яркозеленые штофные».*

Соседними деревнями Сестрорецка были: Новоселки — 6 верст, Лисий Нос — 7 верст, Редуголь — 7 верст, Кокколово — 8,5 верст, Белоостров — 12 верст, Мертуть, Аккази и другие. Остров Котлин со строящимся городом и портом находился в 12 верстах. В 1735 году в четырех верстах от Белоострова, на Черной речке был построен чугуно-литейный завод, который использовал местные же-

реви Редуголь (сейчас здесь садоводство завода) на одном из участков были найдены: шведская монета 1676 года (медь), 2 медных монеты по 5 копеек 1724 года, 2 деньги 1735 года, полушка, копейка и другие предметы.

Начиная с 50-х годов XVIII века командиры завода — иностранцы Христофор Эллер, фон Бригман и другие, в отчетах Артиллерийскому ведомству об изготовлении оружия, о численности рабочих, о их заработной плате и о выдаваемом им провианте, — указывали местонахождение завода — «Систербек». Однако этого названия нет на географических картах «Ингерманландии» 1727 года, «Финского залива с прилегающими местностями» 1741-1742 гг. и на плане местности с расположением Сестрорецкого завода 1738 года.



В 1756 году Ближние Дубки — «Мыза Лахта» из дворцового ведомства перешла к Григорию Орлову, фавориту Екатерины II. Ему же были подарены Осиновая Роща и Чернореченский завод. От бывшей усадьбы в Ближних Дубках сохранился укрепленный тесанным камнем берег моря и следы замытого песком канала. От «Средних Дубков» в поселке Лисий Нос, состоящем из деревень: Верпидово (Поляны), Дубки, Каупилово и Владимировки сохранились перестроенная пристань и дубы Петровского парка.

К 1777 году в селе Сестрорецк оружейный завод имел казенных домов: *«названный дворцом, в котором живет главный завода командир — 1722 (год постройки); дом, в котором живет капитан Ансимо — 1760; дом, в котором живет священник Александр Иванов — 1772; заводская канцелярия — 1770; дом, где живет бухгалтер Наумов — 1772 г.; дом бывшего инспектора Пистора — 1772; школа; дом прапорщика Максимова — 1772; заводская кордебардия — 1755 г.; лазарет — 1766 г.; жилой дом Птицына (куплен у заводского плотника Слепнева) — 1747 г.».*

В 1778 году жители Сестрорецка и прибывшие воинские части возвели в парке «Петра Великого» оборонительный вал и ряд насыпей на берегу моря для установки артиллерийских батарей. Перед валом был выкопан ров и заполнен водой. Это строительство было вызвано тем, что шведский король Густав III двинул войска на захват Финляндии и Карельского перешейка. Вал, ров и насыпи сохранились до наших дней.

(Окончание следует).


Рисунки В. Махова



В 1732 году в поселке была открыта школа для детей «мастеровых людей», где обучали читать и писать. С 1736 года по 1744 год обучения не было. 30 апреля 1744 года Военная коллегия распорядилась обучать детей от 6 до 12 лет русской грамоте и письму, *«а по прошествии тех лет, как к наукам непонятные явятся, тех прямо определять к заводским работам, а как обучатся, тех представить для подлежащего рассмотрения в Военную коллегия».*

В 1748 году в поселке был открыт лазарет. Когда рабочий по состоянию здоровья попадал в лазарет, с него удерживали половину заработка и провианта, а также часть заработка на приобретение лекарств. Потерявшие здоровье рабочие и уволенные с завода занимались сельским хозяйством, охотой, гончарным и другими промыслами.

В заводском водоеме рыбаки ловили рыбу бесплатно. Продавать ее разрешалось, соблюдая требования, введенные еще Екатериной I — *«продавать самим на рынке или на своих лодках охочим людям про себя, а откупщикам на продажу до половины дня отнюдь никому не продавать, а после полудня продавать всем».* С 1746 года за ловлю рыбы в озере предварительно нужно было производить оплату. По приказу Артиллерийского управления к 1748



лезные руды, добываемые в районе Дибунского болота. Рядом с заводом возник поселок рабочих и их семей, переселенных из Сестрорецка. Поселок назывался Черная речка, а позднее Медный завод. Население поселков имело активные хозяйственные связи между собой, вело торговлю и обмен товаров. На территории бывшей де-



# ЗЕМЛЯ ОТЧИН И ДЕДИЧ

Михаил Васильев

СЕСТРОРЕЦК был встревожен грандиозным пожаром на заводе. Это случилось 25 июня 1780 года. Сгорели генеральная кузница, эфесная, замочная и вертельные мастерские. Пожар тяжело отозвался на жизни оружейников, восстанавливающих помещения и получавших за эту работу по 6 копеек в день. С этого времени началось возведение мастерских завода из кирпича. Некоторые здания сохранились до наших дней (цех № 7 и другие).

В 1781 году бывший дворец в Дубках, используемый под склад, был разрушен льдом. Из дворцового кирпича были построены в 1782 году церковь и некоторые помещения завода. Остатки свай с закромами бывшей пристани, каналы и пруд сохранились до настоящего времени.

16 мая 1791 года Сестрорецкий завод посетил генерал-аншеф Александр Васильевич Суворов. Он осмотрел производство огнестрельного и холодного оружия и работу вододействующих машин. Каких-либо других сведений о его нахождении на заводе и в селе нет.

15 сентября 1797 года оружейники направили жалобу императо-

дверные и оконные петли, ручки и запоры, а в 1780 году для украшения Царскосельского парка сооружены были также по проекту архитектора Кваренги мосты, беседки «китайским манером», скамейки металлические и Орловские ворота. Указанные изделия являются произведениями искусства. Для ограждения Екатерининского канала (канал Гри-

дами корчма графини Дарьи Петровны Салтыковой, где продаются напитки». — Так сообщают документы.

В 1799 году в обеих Санкт-Петербургской и Выборгской губерниях село Сестрорецк с огородами, улицами и заводом занимало 29 десятин 1458 сажень земли, в том числе завод — 3 десятины 202 сажени.


Слобод (улиц) было 8: Выборгская, Зарыночная, Офицерская, Тюлевская, Средняя, Задняя, Односторонняя, Песчаная. По дороге из поселка в С-Петербург, через Угольный остров, где находились продовольственный, угольный и другие склады, было построено два деревянных моста (теперь мост на Приморском шоссе). От села к дому командира завода и к «Дубовой роще Петра Великого» проходила дорога по земляной плотине и мосту через канал, подводящий воду к заводским механизмам (засыпан). За поселком, по дороге на Выборг, находилась корчма. На северо-западе села было православное кладбище, на котором находилась деревянная церковь Николая Чудотворца, а неподалеку — «Белоостровская дача» и дубовский чугунный завод на Черной речке.



боседова) и реки Фонтанки было изготовлено 390 железных решеток и 12 ворот. Они и сейчас украшают берега этих рек.


С 1798 года началось перевооружение русской армии ружьями со взаимозаменяемыми частями. Такие ружья в последний год XVIII века изготовил Сестрорецкий оружейный завод и 300 штук направил Преображенскому полку.

В 1799 году в Сестрорецке было: «собственных домов оружейников — 196, церквей — 2, дом каменный для караулки и приезжающих в завод. (Этот дом сохранился до наших дней, он является государственным памятником архитектуры конца 18 века. Сейчас в нем размещается клуб инструментального завода им. С. П. Воскова). Дом деревянный на фундаменте для главного заводского командира. Лазарет на каменном фундаменте. Казенных деревянных домов, в которых живут офицеры, священник, гренадеры и мушкетеры — 10. Кирпичный завод по другую сторону озера. При нем печей для обжига кирпича — 2. В Дубках, где прежде стоял увеселительный дом, караулка каменная. Лавок, в коих продаются съестные припасы — 5. За слободу



ДАЛЕКОЕ прошлое земли, родов и поселков Сестрорецкого района свидетельствует о постоянной борьбе русского народа за свою свободу и независимость, за земли «отчин и дедич». Возникновение Сестрорецка и его развитие в XVIII в., когда была создана государственная мануфактура по производству огнестрельного и холодного оружия, переселены сюда рабочие из разных мест России, свидетельствуют о стремлении феодально-абсолютистского государства Петра I и его преемников догнать в экономическом и техническом отношении европейские страны.

На Сестрорецком оружейном заводе с высоким, по тем временам, уровнем техники и организации производства, формировался и рос рабочий класс, носитель идей социальной справедливости и прогресса.



ру Павлу. Они писали: «Ежели еще с год продлится наше теперешнее житье, то конечно мы разоримся и принуждены будем искать спасения... Есть у нас деревня у Черной речки, крестьяне там разорены, ходят по-миру». Эта просьба осталась без ответа, а земли Чернореченского завода и принадлежащие ему крестьяне были милостиво пожалованы в собственность генеральши Махнаткиной.

Сестрорецчане прославились своим мастерством. В 1748 году они восстановили сгоревший Готторпский Глобус, подаренный Петру I. Из чугуна и меди изготовили часы для Петропавловского собора в С.-Петербурге Эти часы показывали время 20 лет, — до разрушения башни от сильной бури. Для Академии наук изготовили точные весы и «спалинову машину», которую в январе 1753 года получил М. В. Ломоносов.

С 1756 года по 1766 год завод изготавливал монеты для царской казны, чеканя их из меди старых и трофейных пушек. Для строящегося дворца Екатерины II в Царском Селе были изготовлены

