


РЕПИНО
ПРИОЗЕРСК
ВЫБОРГ

ТУРИСТСКАЯ СХЕМА

РЕПИНО – ПРИОЗЕРСК – ВЫБОРГ

ТУРИСТСКАЯ СХЕМА

-  **ПРИОЗЕРСК**
Белоостров
-  **Поселки**
-  **Котово**
-  **Железные дороги и станции**
-  **Главные безрельсовые дороги**
-  **Прочие безрельсовые дороги**
-  **Гостиницы и дома приезжих**
-  **Туристские базы**
-  **Автотурбазы**

АДРЕСА ГОСТИНИЦ, ТУРИСТСКИХ БАЗ И АВТОТУРБАЗ

РЕПИНО. Туристская база, Приморский проспект, 14. Автотурбаза, Кленовая ул., 9.

ЗЕЛЕНОГОРСК. Гостиница „Северная Ривьера“. Туристская база, Приморский проспект, 90.

РОЩИНО. Гостиница, Советская ул., 57.


ЦВЕЛОДУБОВО. Нахимовская туристская база — в 300 м от Цвелодубова на берегу Нахимовского озера.

СОСНОВО. Дом приезжих, Советская ул.

ПРИОЗЕРСК. Гостиница, Советская ул., 6. Туристская база, в 5 км от Приозерска в н. п. Яркое.

ВЫБОРГ. Гостиница „Выборг“, Ленинградский проспект, 19. Туристская база, Садовая ул., 8/9.


ЛОСЕВО. Туристская база, Приозерский район, станция Лосево




Выборг. Выборгский замок XIII в. В XVI в. башня замка была перестроена.



Выборг. Памятник финским красногвардейцам, расстрелянным белогвардейцами и немецкими интервентами в 1918 г.



Репино. „Пенаты“, музей-усадьба И.Е.Репина.



Приозерск. Здание конца XIX в. в Новой крепости (ныне санаторий).



Пристань на реке Вуокса в поселке Горы.



На бурной протоке реки Вуоксы по пути к поселку Мельниково



Западный берег Ладожского озера.



**ГЛАВНОЕ УПРАВЛЕНИЕ ГЕОДЕЗИИ И КАРТОГРАФИИ
ПРИ СОВЕТЕ МИНИСТРОВ СССР
МОСКВА 1968**

ВТОРОЕ ИЗДАНИЕ

Схема составлена и оформлена Научно-редакционной
картосоставительской частью ГУГК в 1966 г.

Редактор Журавлева В.С. Художник Володин С.А.

Технический редактор Сарычева Р.А.

Подписана к печати 30.IX.68г. Формат бумаги 72×108 Объем 1/2 п.л.

Т- 13771 Заказ 28 Тираж 160 000

Фабрика №5

Технический редактор Соболева Л. Н.

Б-1153